








LEGENDA

-  Alveo reticolo principale
-  Alveo reticolo secondario
-  Fascia di rispetto reticolo principale
-  Fascia di rispetto reticolo secondario
-  Tratto di corso d'acqua tombato
-  Codice identificativo torrente Reticolo Principale
-  Codice identificativo torrente Reticolo Minore

Are di esondazione Fiume Adda (PAI)





-  FASCIA A : Fascia di deflusso della piena
-  FASCIA B : Fascia di esondazione
-  Limite di progetto tra la FASCIA B e la FASCIA C
-  FASCIA C : Area di inondazione per piena catastrofica

TAVOLA ADOTTATA
CON DELIBERA CC
N. 3 DEL 09.01.2011

Il Segretario Comunale
Il Responsabile dell'U.T.C.



P.G.T. - TAVOLA DEFINITIVA
Approvata / Modificata a seguito delle
osservazioni, con delibera
CC N. 30 del 17.06.2011

Il Segretario Comunale
Il Responsabile dell'U.T.C.



REGIONE LOMBARDIA
(Provincia di Sondrio)



COMUNE DI CIVO

STUDIO RETICOLO IDRICO MINORE

STUDIO RETICOLO IDRICO MINORE

Adottato con delibera C.C. n. 11 del 28/09/09
Deposito presso la segreteria comunale dal 14/03/09 (per 30 gg.)
Termine per presentazione osservazioni 14/05/09

Approvato definitivamente con delibera C.C. n. 28 del 05/08/09
Pubblicato sul B.U.R.L. n. 37 del 16/09/2009

IL RESPONSABILE DEL PROCEDIMENTO

Anna Walter

IL SINDACO

Massimo Don Cristofolini

GEO 3

STUDIO DI
CONSULENZA
GEOLOGICA

Professionisti:



Geol. Danilo Grossi



Geol. Gaetano Conforto

Via De Simoni 11, 23100 Sondrio - Tel. e fax 0342 / 212400 - e-mail studioge3@fastwebnet.it

Data: **Novembre 2008**

Aggiornamento:

Aggiornamento:

Scala: **1:2.000**

TITOLO TAVOLA:

RETICOLO IDROGRAFICO del TERRITORIO COMUNALE

Tavola: **2**

Quadro: **A**

Torrente Civo